

Ortsgemeinde Todenroth

1. Änderung Bebauungsplan „Am Feldrain“

Textliche Festsetzungen

1. PLANUNGSRECHTLICHE FESTSETZUNGEN

1.1 ART DER BAULICHEN NUTZUNG § 9 (1) Ziff. 1 BauGB)

Als Art der baulichen Nutzung ist für das Plangebiet festgesetzt:

1. "ALLGEM. WOHNGEBIET" nach § 4 BauNVO, die Ausnahmen nach § 4 Abs. 3 Ziffer 4 (Gartenbaubetriebe) und Ziffer 5 (Tankstellen) BauNVO sind im Plangebiet nicht zulässig.

1.2 MASS DER BAULICHEN NUTZUNG (§ 9 (1) Ziff. 1 BauGB)

Als Maß der baulichen Nutzung ist für das Plangebiet festgesetzt: (Siehe Nutzungsschablone)

~~Im gesamten Geltungsbereich des Bebauungsplanes ist eine maximale Firsthöhe von 9,00 m, gemessen ab Erdgeschossfußbodenhöhe (OKFFBEG) bis Oberkante Dachhaut, erlaubt.~~

~~Im gesamten Geltungsbereich des Bebauungsplanes ist eine maximale Traufhöhe von 4,50 m, gemessen ab Erdgeschossfußbodenhöhe (OKFFBEG) bis zur Außenkante der Dachhaut im Schnittpunkt mit der Außenkante der Außenwand, erlaubt.~~

~~Die maximale Traufhöhe darf auf 1/3 der jeweiligen Gebäudewandlänge, begrenzt auf max. 2 Ausnahmen dieser Art pro Gebäude, überschritten werden.~~

1.3 BAUWEISE UND STELLUNG DER BAULICHEN ANLAGEN (§ 9 (1) Ziff. 2 BauGB)

Im gesamten Geltungsbereich des Bebauungsplanes ist die offene Bauweise festgesetzt (§ 22 (2) BauNVO). Die Firstrichtung ist freigestellt. Zulässig sind Einzelhäuser mit max. 2 Wohneinheiten und Doppelhäuser mit max. 4 Wohneinheiten (§ 9 (1) Ziff. 6 BauGB).

~~1.4 NEBENANLAGEN UND EINRICHTUNGEN (§ 9 (1) Ziffer 2. BauGB)~~

REGELUNGEN ZUR ÜBERBAUBAREN GRUNDSTÜCKSFÄCHE (§ 9 (1) Ziff. 2 BauGB)

Nebenanlagen und Einrichtungen im Sinne des § 14 (1) BauNVO sind grundsätzlich nur innerhalb der überbaubaren Grundstücksflächen zulässig. Eine Nebenanlage je Baugrundstück, bis 50 cbm umbauten Raumes ist auch außerhalb der überbaubaren Grundstücksflächen zugelassen. Untergeordnete Nebenanlagen wie Stützmauern, Treppen, Einfriedungen sind auch außerhalb der überbaubaren Grundstücksflächen zulässig.

1.5 STELLPLÄTZE UND GARAGEN (§ 9 (1) Ziff. 4 BauGB)

Garagen sind nur innerhalb der überbaubaren Grundstücksflächen zulässig. Vor Garagen und Carportanlagen ist ein Stauraum von mindestens 5,00 m freizuhalten, dieser ist kein notwendiger Stellplatz im Sinne des § 47 LBauO.

Stellplätze und Einfahrten sind auch außerhalb der überbaubaren Grundstücksflächen, für den durch die Nutzung verursachten Bedarf, zulässig (§ 12 BauNVO).

1.6 FLÄCHEN FÜR DIE ABFALL- UND ABWASSERBESEITIGUNG EINSCHLIESSLICH DER RÜCKHALTUNG UND VERSICKERUNG VON NIEDERSCHLAGSWASSER SOWIE FÜR ABLAGERUNGEN (§ 9 (1) Ziff. 14 BauGB)

Für das Baugebiet werden Flächen zur Ableitung des nicht auf den Baugrundstücken versickerten Oberflächenwassers festgesetzt. Den Anschluss an diese Anlagen regelt die Allgemeine Entwässerungssatzung der abwasserbeseitigungspflichtigen Körperschaft.

1.7 ~~HÖHENLAGE DER BAUKÖRPER (§ 9 (2) BauGB)~~

HÖHE BAULICHER ANLAGEN (§ 9 (1) Ziff. 1 BauGB)

a) ~~Die Erdgeschoßfußbodenhöhe (OKFFBEG) darf bei bergseitiger Erschließung maximal 0,50 m über die Straßenoberkante hinausragen. Als Bezugspunkt gilt die zur Straße hin liegende Wohngebäudeecke, die am wenigsten aus dem Urgelände herausragt, gemessen senkrecht zur Straßenoberkante.~~

b) ~~Bei talseitiger Erschließung darf die Erdgeschoßfußbodenhöhe (OKFFBEG) maximal 0,50 m über dem höchsten Punkt des unmittelbar an das Wohngebäude angrenzenden Urgelände liegen.~~

c) ~~Bei Eckgrundstücken ist die höhergelegene Straße maßgeblich.~~

Bezüglich der Höhe der baulichen Anlagen wird im gesamten Geltungsbereich des Bebauungsplanes festgesetzt:

- bei einer Traufhöhe bis 4,60 m, ist eine maximale Firsthöhe von 9,50 m zulässig,
- bei einer Traufhöhe >4,60 m – 7,00 m ist eine max. Firsthöhe, bzw. Gebäudehöhe einschließlich Attika bis 8,50 m zulässig.
- Traufhöhen > 7,00 m sind nicht zulässig

Jeweils gemessen von den nachfolgenden Bezugspunkten:

Unterer Bezugspunkt: bei bergseitiger Erschließung der höchste Punkt der Straßen-/Gehwegskante gegenüberliegend zum Gebäude (gemessen wird im rechten Winkel von der Straßen- bzw. Gehwegskante aus), siehe nachfolgende System-Skizze „Lage des unteren Bezugspunktes“

Bei Eckgrundstücken ist als Bezugspunkt die höhergelegene Straße maßgebend

Bei talseitiger Erschließung der höchste Punkt des unmittelbar an das Gebäude angrenzenden Urgeländes

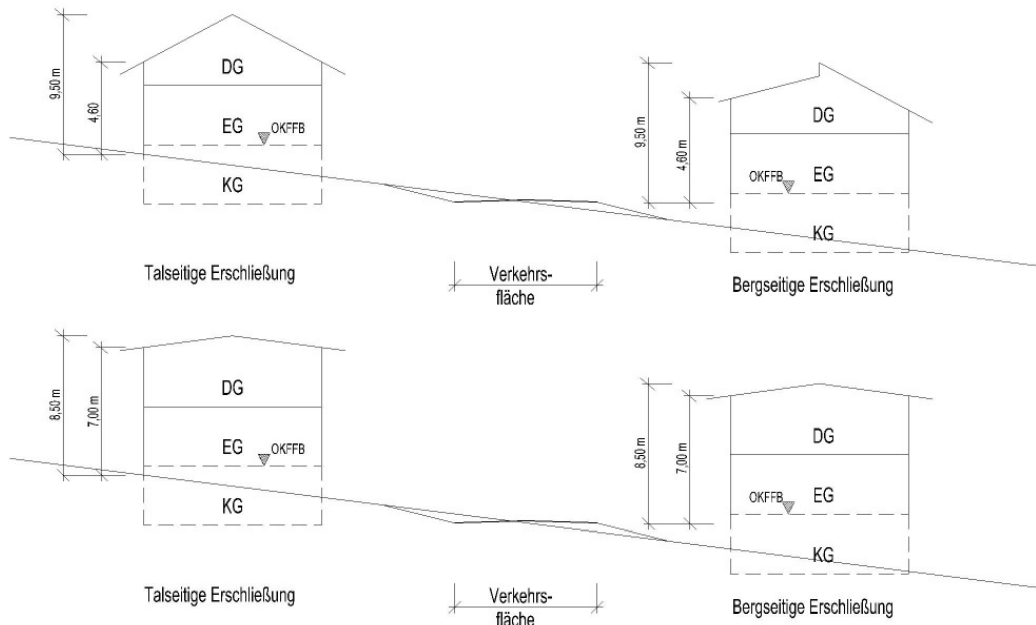
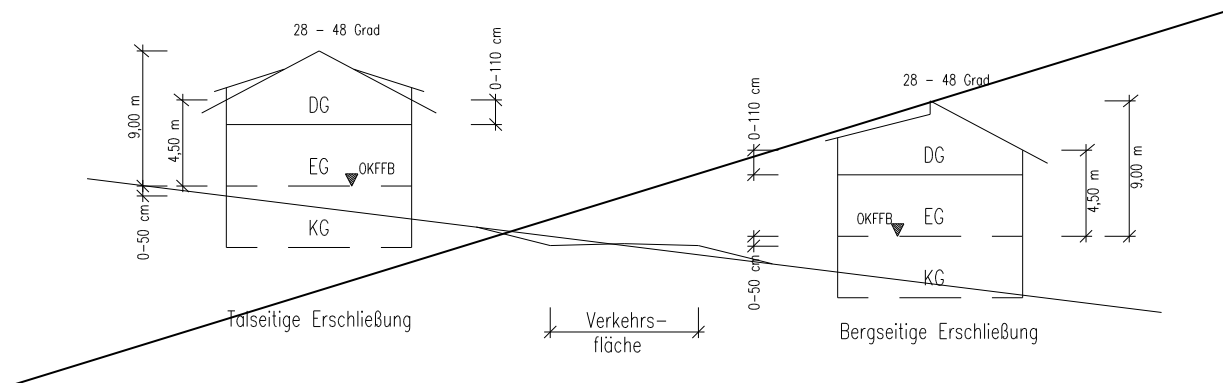
Oberer Bezugspunkt: Für die Traufhöhe: Außenkante der Dachhaut im Schnittpunkt mit der Außenkante der Außenwand, für die Firsthöhe: Oberkante der Dachhaut im First (bzw. Oberkante der äußeren Dachhaut); siehe System-Skizze „Bebauung“

System – Skizze / „Lage des unteren Bezugspunktes“



System – Skizze / Bebauung

Schnitt A-A



1.8 FÜHRUNG VON VERSORGUNGSLEITUNGEN (§ 9 (1) Ziff. 13 BauGB)

Im Plangebiet sind nur unterirdische Versorgungsleitungen und Versorgungsanlagen zulässig.

1.9 FLÄCHEN ODER MASSNAHMEN ZUM AUSGLEICH GEMÄSS § 1a (3) BauGB

Die im Plangebiet als öffentlichen Grünflächen ausgewiesenen Flächen sind gemäß § 9 (1a) Satz 2 BauGB allen Bauflächen und Verkehrsflächen zugeordnet.

2. BAUORDNUNGSRECHTLICHE FESTSETZUNGEN

2.1 ÄUSSERE GESTALTUNG UND DACHNEIGUNG

Im räumlichen Geltungsbereich des Bebauungsplanes sind nur geneigte Dächer mit einer Dachneigung von 28° - 48°, zulässig; dies gilt nicht für Garagen, Carports (§ 12 BauNVO) und Nebenanla-

~~gen (§ 14 BauNVO). Für Wintergärten, auch als Bestandteile des Hauptgebäudes, kann die Dachneigung bis auf 5° reduziert werden.~~

~~Ein Kniestock bis max. 1,10 m, gemessen zwischen Oberkante Rohfußboden des obersten Geschosses und Außenkante Dachhaut im Schnittpunkt mit der Außenkante der Außenwand, ist erlaubt.~~

Im räumlichen Geltungsbereich des Bebauungsplanes ist die Dachform für Haupt- und Nebengebäude freigestellt, geneigte Dächer dürfen lediglich keine höhere Dachneigung als 48° aufweisen.

Dachaufbauten sind bis zu 2/3 der Gebäudelänge erlaubt.

Die Dacheindeckung darf nur in Farben erfolgen, die den folgenden RAL-Farben ähnlich sind:

Graue Farbtypen: RAL 7010 (Zeltgrau), 7012 (Basaltgrau), 7013 (Braungrau), 7015 (Schiefergrau), 7016 (Anthrazitgrau), 7021 (Schwarzgrau), 7024 (Graphitgrau), 7026 (Granitgrau)

Braunen Farbtypen: RAL 8003 (Lehmbraun), 8004 (Kupferbraun), 8007 (Rehbraun), 8008 (Olivbraun), 8011 (Nußbraun), 8012 (Raotbraun), 8014 (Sepiabraun), 8015 (Kastanienbraun), 8016 (Mahagonibraun), 8017 (Schokoladenbraun), 8019 (Graubraun), 8022 (Schwarzbraun).

Großflächige Elemente sind, außer Dachbegrünungen und zur Solarenergiegewinnung, unzulässig.

2.2 ANZAHL DER STELLPLÄTZE

Für jede Wohneinheit sind 2 PKW Stellplätze vorzusehen (§ 88 (1) Ziff. 8 LBauO i: V: m. § 9 (4) BauGB).

3. GRÜNORDNERISCHE FESTSETZUNGEN

Entsprechend der Darstellungen Bebauungsplan und in den landespflegerischen Festsetzungen der Begründung, werden zum Ausgleich des Eingriffes folgende Festsetzungen getroffen:

Öffentliche Grünflächen:

1. Einzelbaumbepflanzungen im Straßenbereich (§ 9 (1) Ziff. 25a BauGB)

Für die vorgesehenen Einzelbaumbepflanzungen im Straßenbereich sind heimische Laubgehölze, Hochstämme, 2 x v. mit durchgehendem Leittrieb, Stammumfang 10 - 12 cm) zu verwenden.

2. Bepflanzung der Muldengräben (§ 9 (1) Ziff. 25a BauGB)

Analog dem folgenden Pflanzschema der Anlage 1 sind entlang der dargestellten Muldengräben entsprechende Bepflanzungen durchzuführen.

3. Anlage von Krautstreifen (§ 9 (1) Ziff. 25a BauGB)

Anlage von Krautstreifen entlang öffentlichen Muldengräben und im Bereich der Retention. Es kann die HESE-Flor Wildblumenwiese M450 oder eine gleichwertige Saatgutmischung mit mindestens 30 verschiedenen Kräuter- u. Wildblumenarten verwendet werden. Die Aussaatmenge darf 15 mg/qm nicht überschreiten.

Private Grünflächen

1. Landschaftliche Einbindung, Durchgrünung (§ 9 (1) Ziff. 25a BauGB)

Innerhalb der für das Anpflanzen von Bäumen und Sträuchern festgesetzten Flächen (Symbol 000000) sind zur landschaftlichen Einbindung und zur inneren Durchgrünung heckenartige Bepflanzungen nach dem beigefügten Pflanzschema (3-reihig) Anlage 2, Begründung zum Bebauungsplan, anzulegen. (Nordöstlicher Rand des Plangebietes)

2. Bepflanzung der Muldengräben (§ 9 (1) Ziff. 25a BauGB)

Am Randbereich der Baugrundstücke (Symbol 000000) sind ebenfalls Pflanzungen vorzunehmen, die eine Vernetzungsstruktur zum Außenbereich schaffen. Analog dem folgenden Pflanzschema der Anlage 1 sind entlang der dargestellten Muldengräben entsprechende Bepflanzungen durchzuführen.

3. Pflanzungen auf privaten Flächen (§ 9 (1) Ziff. 25a BauGB)

Auf den nicht bebauten und nicht als Lagerfläche genutzten Grundstücksflächen sind ebenfalls Pflanzungen vorzunehmen, die eine innere Durchgrünung erzielen sollen. Die angesprochenen Flächen sind gärtnerisch anzulegen und zu erhalten. Je 300 m² nicht baulich genutzter Grundstücksfläche sind mindestens zu pflanzen:

- 1 Laubbaum
- 5 Sträucher

Pflanzenverwendung:

- Bäume 2 x v., Stammumfang mind. 10/12 cm;
- Sträucher 2 x v., 80/100 cm Höhe.

Es sollen ausschließlich heimische Laubholzarten aus der beigefügten Liste mit der genannten Pflanzsortierung verwendet werden.

Die Liste der heimischen Gehölzarten, sowie das Pflanzschema der heckenartigen Bepflanzung ist der Begründung zum Bebauungsplan zu entnehmen.

Zuordnung der grünordnerischen Festsetzungen (§ 9 (1a) BauGB)

Dem Eingriff durch die Versiegelung auf den entstehenden Baugrundstücken werden die beschriebenen Maßnahmen auf privaten Flächen zugeordnet.


Dem Eingriff durch die Erschließungsstraßen werden die Maßnahmen auf den öffentlichen Grünflächen zugeordnet.

4. Hinweis

~~Der Beginn der Erdarbeiten ist rechtzeitig (mindestens eine Woche vorher) dem Landesamt für Denkmalpflege (Ref. Archäologische Denkmalpflege), Festung Ehrenbreitstein, 56077 Koblenz, Tel. 0261/579400, sowie dem Landesamt für Denkmalpflege (Ref. Erdgeschichtliche Denkmalpflege), 55116 Mainz, Tel. 06131/2016400 anzuzeigen. Die eingesetzten Firmen sind entsprechend zu belehren; etwaige zutage kommende archäologische Funde unterliegen gemäß § 16-21 Denkmalschutz- und -pflegegesetz Rheinland-Pfalz der unverzüglichen mündlichen oder schriftlichen Meldepflicht.~~

Der Baubeginn der Erdarbeiten ist 3 Wochen vorher, der Generaldirektion Kulturelles Erbe, Direktion Archäologie, Außenstelle Koblenz, 56077 Koblenz, Tel. 0261/6675-3000, sowie der Generaldirektion Kulturelles Erbe, Direktion Archäologie, Erdgeschichte, 55116 Mainz, Tel. 06131/2016-400 anzuzeigen. Die eingesetzten Firmen sind entsprechend zu belehren; etwaige zutage kommende archäologische Funde unterliegen gemäß § 16-21 Denkmalschutzgesetz Rheinland-Pfalz der unverzüglichen mündlichen oder schriftlichen Meldepflicht.

NUTZUNGSSCHABLONE

Baugebiet	WA	Zahl der Vollgeschosse	II
Grundflächenzahl	0,3	Geschossflächenzahl	0,6
Bauweise	O 	Dachform Hauptgebäude	geneigte Dächer Freigestellt (28 0° - 48°)

RECHTSGRUNDLAGEN

1. Baugesetzbuch (BauGB) in der Fassung der Bekanntmachung vom 23.09.2004 (BGBl. I S. 2414), zuletzt geändert durch Artikel 6 des Gesetzes vom 20.10.2015 (BGBl. I S. 1722)
2. Verordnung über die bauliche Nutzung der Grundstücke (BauNutzungsverordnung - BauN-VO) in der Fassung der Bekanntmachung vom 23.01.1990 (BGBl. I S. 132), zuletzt geändert durch Art. 2 des Gesetzes vom 11.06.2013 (BGBl. I S. 1548, 1551)
3. Verordnung über die Ausarbeitung der Bauleitpläne und die Darstellung des Planinhalts (Planzeichenverordnung - PlanzV) vom 18.12.1990 (BGBl. I S. 58), zuletzt geändert durch Art. 2 des Gesetzes vom 22.07.2011 (BGBl. I S. 1509, 1510), sowie die Anlage zur PlanzV und die DIN 18003
4. Gesetz zum Schutz vor schädlichen Umwelteinwirkungen durch Luftverunreinigung, Geräusche, Erschütterungen und ähnliche Vorgänge (Bundes-Immissionsschutzgesetz - BImSchG) in der Fassung der Bekanntmachung vom 17.05.2013 (BGBl. I S. 1274), zuletzt geändert durch Artikel 76 der Verordnung vom 31.08.2015 (BGBl. I S. 1474)
5. Gesetz über die Umweltverträglichkeitsprüfung (UVPG) in der Fassung der Bekanntmachung vom 24.02.2010 (BGBl. I S. 94), zuletzt geändert durch Artikel 2 des Gesetzes vom 21.12.2015 (BGBl. I S. 2490)
6. Gesetz über Naturschutz und Landschaftspflege (Bundesnaturschutzgesetz - BNatSchG) in der Fassung vom 29.07.2009 (BGBl. I S. 2542), zuletzt geändert durch Artikel 421 der Verordnung vom 31.08.2015 (BGBl. I S. 1474)
7. Landesbauordnung Rheinland-Pfalz (LBauO) in der Fassung vom 24.11.1998 (GVBl. S. 365), zuletzt geändert durch Artikel 1 des Gesetzes vom 15.06.2015 (GVBl. S. 77)
8. Landesnaturschutzgesetz(LNatSchG) vom 06.10.2015 (GVBl. S. 283)
9. Landeswassergesetz (LWG) vom 14.07.2015 (GVBl. S. 127), zuletzt geändert durch § 28 des Gesetzes vom 27.11.2015 (GVBl. S. 383)
10. Landesstraßengesetz (LStrG) in der Fassung vom 01.08.1977 (GVBl. S. 273), zuletzt geändert durch § 69 des Gesetzes vom 06.10.2015 (GVBl. S. 283)
11. Denkmalschutzgesetz (DSchG) vom 23.03.1978 (GVBl. S. 159), zuletzt geändert durch Art. 3 des Gesetzes vom 03.12.2014 (GVBl. S. 245)
12. Gemeindeordnung für Rheinland-Pfalz (GemO) in der Fassung vom 31.01.1994 (GVBl. S. 153), zuletzt geändert durch Art. 2 des Gesetzes vom 22.12.2015 (GVBl. S. 472)